

## ATTIVITA' DI RILEVAMENTO

Attività svolta presso il Laboratorio di Fotogrammetria dell'Istituto Universitario di Architettura di Venezia dal 1980 al 1991

ora Centro Interdipartimentale di Rilievo e Cartografia ed Elaborazione dati – CIRCE

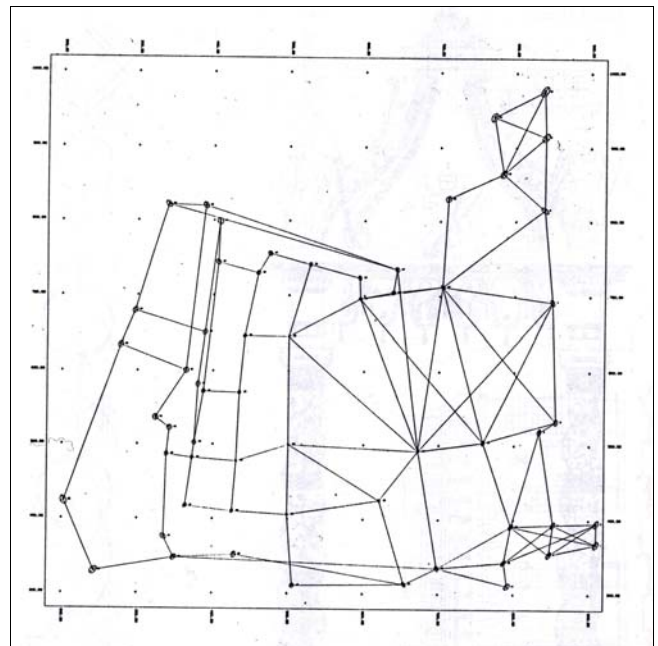
### C11 – ARSENALE A VENEZIA





La carta tecnica del Veneto e il rilievo aerofotogrammetrico del centro storico di Venezia e il fopiano elaborati alla scala 1:500 hanno esteso il patrimonio cartografico classico introducendo nuove tecniche di rappresentazione e strumenti di descrizione urbana a scale sempre più grandi. Anche i grandi complessi monumentali e i singoli edifici possono essere rilevati secondo logiche e regole cartografiche e inseriti come "carte" tematiche speciali, nel reticolo geografico delle carte generali.

Rete di inquadramento per il rilievo fotogrammetrico aereo e terrestre del complesso dell'Arsenale.

Il programma prevedeva la restituzione cartografica di tutto l'insieme alla scala 1:200. Nel disegno della rete sono indicate le ellissi d'errore alla scala 1:1.



## ATTIVITA' DI RILEVAMENTO



Restituzione al tratto dell'Arco Monumentale predisposta per essere inquadrata in un reticolo geografico in cui la parametratura rappresenta il riferimento diretto alla griglia ottenuta con il rilievo topografico – originale in scala 1:50.