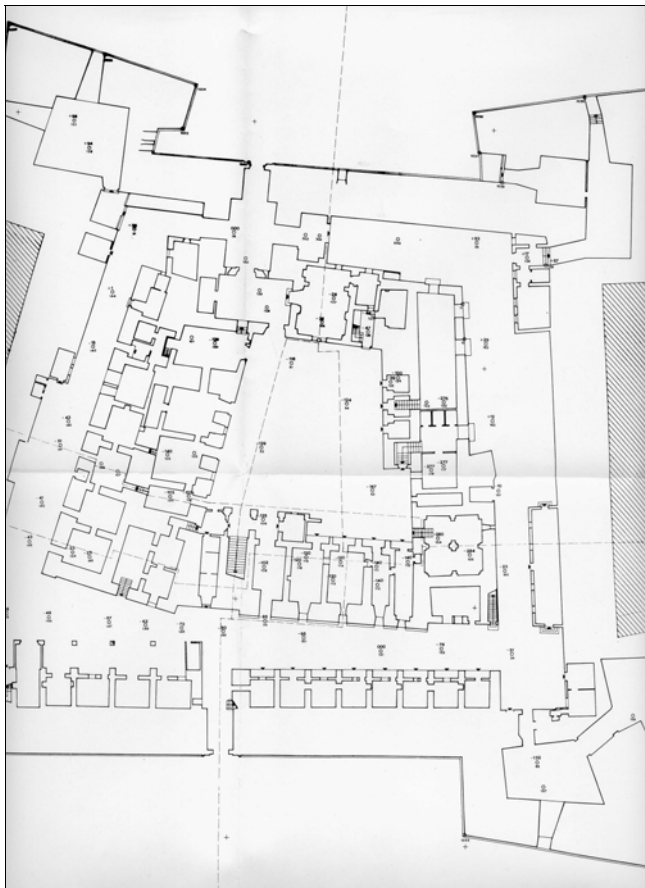


ATTIVITA' DI RILEVAMENTO

Attività svolta presso il Laboratorio di Fotogrammetria dell'Istituto Universitario di Architettura di Venezia dal 1980 al 1991

ora Centro Interdipartimentale di Rilievo e Cartografia ed Elaborazione dati – CIRCE

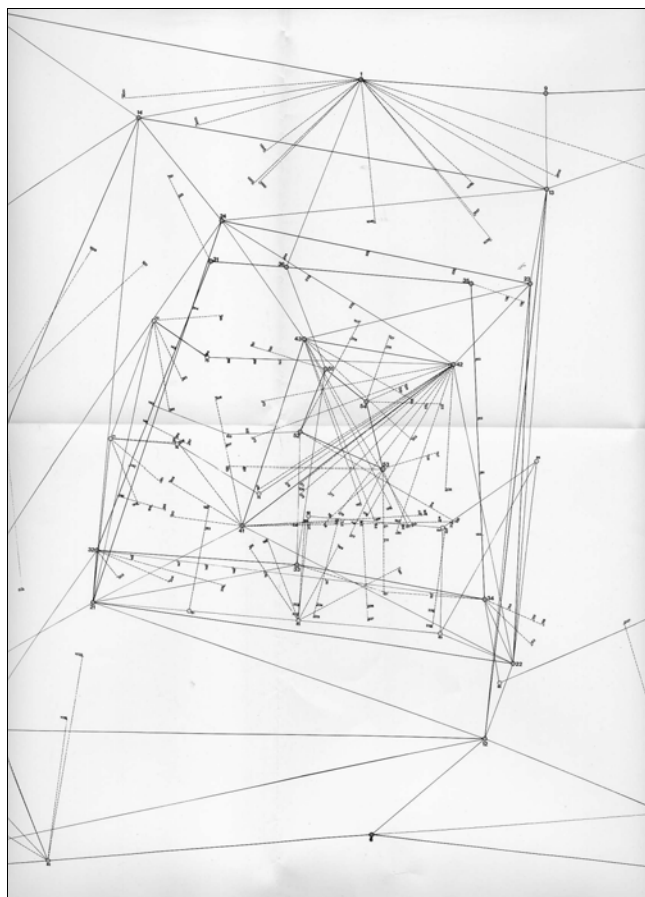
C16 – CASTELLO DI CARLO V A LECCE






Pianta del piano terra e poligonale di appoggio e reti di raffittamento- originale in scala 1:500.



Il rilievo del **Castello di Carlo V** a Lecce è stato condotto con metodologie e con pratiche procedurali già sperimentate in altre occasioni, presentando aspetti problematici e temi di ricerca del tutto nuovi. L'esperienza sviluppata per il Castello di Lecce ha permesso di organizzare una serie di informazioni reciprocamente correlate all'interno di un insieme coordinato di dati mensori. In questa esperienza sono state evidenziate in particolar modo le problematiche legate ai segni grafici, ai segni convenzionali, alla simbologia, ecc. e verificati i caratteri di omogeneità e di eterogeneità dei dati nell'impiego di tecniche integrate di rilevamento dei complessi architettonici (rilievi topografici, rilievi fotogrammetrici, raddrizzamenti, restituzioni al tratto, ecc.).



ATTIVITA' DI RILEVAMENTO



Mosaico di fotografie raddrizzate a partire dalle prese fotogrammetriche di alcuni prospetti del castello.