

---



## ATTIVITA' DI RILEVAMENTO

Attività svolta presso il Laboratorio di Fotogrammetria dell'Istituto Universitario di Architettura di Venezia dal 1980 al 1991

ora Centro Interdipartimentale di Rilievo e Cartografia ed Elaborazione dati – CIRCE


---

### C27 – ABSIDE DEL DUOMO DI SPILIMBERGO (UD)



Il rilievo dell'**Abside del Duomo di Spilimbergo** rientra nella ricerca di efficaci forme di rappresentazione nell'ambito degli interventi di restauro che associno alla rappresentazione grafica i fotopiani ricavati dalle prese fotogrammetriche per una migliore interpretazione dell'apparato pittorico.

## ATTIVITA' DI RILEVAMENTO



Restituzione fotogrammetrica al tratto della facciata laterale destra dell'abside - originale in scala 1:20.

---


## ATTIVITA' DI RILEVAMENTO

---



Fotopiano inserito nella restituzione al tratto della facciata laterale destra dell'abside - originale in scala 1:20

## ATTIVITA' DI RILEVAMENTO



Restituzione fotogrammetrica al tratto della facciata laterale sinistra dell'abside - originale in scala 1:20.