

---



## ATTIVITA' DI RILEVAMENTO

Attività svolta presso il Laboratorio di Fotogrammetria dell'Istituto Universitario di Architettura di Venezia dal 1980 al 1991

ora Centro Interdipartimentale di Rilievo e Cartografia ed Elaborazione dati – CIRCE



---

### C28 – FACCIATA DELLA SCUOLA DI SANTA MARIA DEI BATTUTI DI CONEGLIANO (TV)



Restituzione fotogrammetrica al tratto con integrazione dei raddrizzamenti fotografici – originale in scala 1:20.

## ATTIVITA' DI RILEVAMENTO



Curve di livello con parametratura. Le curve di livello hanno un passo in profondità di 0.5 cm e la quota è evidenziata sulle curve ogni 2.5 cm. A destra particolare del piano quotato con una griglia di punti con un passo di 20 cm regolare sia in larghezza che in altezza. In basso assonometria della superficie grigliata – originali in scala 1:20.

